

**Федеральное бюджетное учреждение "Кадастровая палата" по Санкт-Петербургу**  
(наименование органа кадастрового учета)

**КАДАСТРОВЫЙ ПАСПОРТ ЗЕМЕЛЬНОГО УЧАСТКА (выписка из государственного кадастра недвижимости)**

23.08.2011 № 10988

В.1

1	Кадастровый номер	78:14:7680:71	2	Лист № 1	3	Всего листов 3
<b>Общие сведения</b>						
4	Предыдущие номера:	78:14:7680:10				
5	—	6	Дата внесения номера в государственный кадастр недвижимости: 23.08.2011			
7	Местоположение: г. Санкт-Петербург, Пулковская улица, участок 1, (севернее дома 12, литера В по Звездной улице)					
8	Категория земель:					
8.1	Земли сельскохозяйственного назначения	Земли населенных пунктов	Земли промышленности, энергетики, транспорта, связи, радиовещания, телевидения, информатики, земли для обеспечения космической деятельности, земли обороны, безопасности и земли иного специального назначения	Земли особо охраняемых территорий и объектов	Земли лесного фонда	Земли водного фонда
						Земли запаса
8.2		весь				
9	Разрешенное использование: для размещения жилого дома (жилых домов)					
10	Фактическое использование (характеристика деятельности) —					
11	Площадь (кв.м):	12	Кадастровая стоимость (руб.)	13	Удельный показатель кадастровой стоимости (руб./м <sup>2</sup> ):	14
	2149	4310894	2006	МСК 64		
15	Сведения о правах: —					
16	Особые отметки: На земельном участке не прошли кадастровый учет зоны особого режима использования: Охранная зона подземных кабельных линий электропередачи.					
17	—					
18	Дополнительные сведения для регистрации прав на образованные земельные участки	18.1	Номера образованных участков: 78:14:7680:62, 78:14:7680:63, 78:14:7680:66, 78:14:7680:68, 78:14:7680:70, 78:14:7680:71, 78:14:7680:72, 78:14:7680:74			
18.2		Номер участка, преобразованного в результате кадастрового учета: 78:14:7680:10				
18.3		Номера участков, подлежащих снятию с кадастрового учета: 78:14:7680:10				



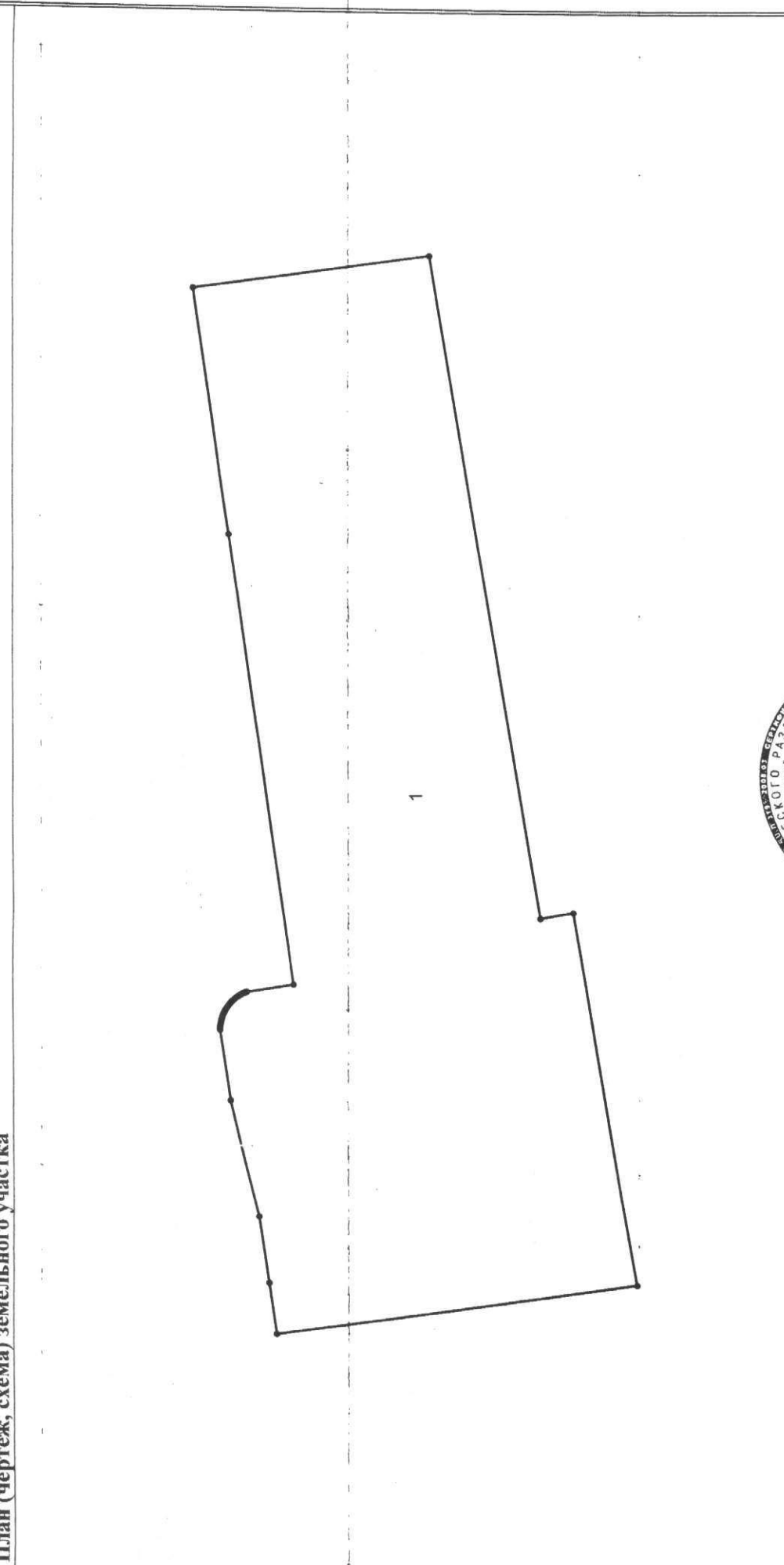
Инженер 2-ой категории  
(наименование должности)


И.А. Золотаревич  
(инициалы, фамилия)

КАДАСТРОВЫЙ ПАСПОРТ ЗЕМЕЛЬНОГО УЧАСТКА (выписка из государственного кадастра недвижимости)

В.2

3.08.2011 № 10988

1	Кадастровый номер 78:14:7680:71	2	Лист № 2	3	Всего листов 3
4	План (чертеж, схема) земельного участка 				
5	Масштаб М 1:500 Условные знаки: — граница земельного участка, — граница части земельного участка, • поворотная точка				



*И.А. Золотаревич*

И.А. Золотаревич  
(инициалы, фамилия)


Инженер 2-ой категории  
(наименование должности)

**СТРОВОЙ ПАСПОРТ ЗЕМЕЛЬНОГО УЧАСТКА (выписка из государственного кадастра недвижимости)**

23.08.2011 г. № 10988

В.3

<b>1</b>	<b>Кадастровый номер 78:14:7680:71</b>		<b>2</b>	<b>Лист № 3</b>	<b>3</b>	<b>Всего листов 3</b>
<b>4</b>	<b>Сведения о частях земельного участка и обременениях</b>					
№ п/п	Учетный номер части	Площадь (м <sup>2</sup> )	4	5	Лица, в пользу которых установлены ограничения	
1	2	3	4	5		
1	1	1	1	1	Зона градостроительных ограничений	



*Инженер 2-ой категории*  
(наименование должности)

*И.А. Золотаревич*  
(подпись)

*И.А. Золотаревич*  
(инициалы, фамилия)

