


**Федеральное бюджетное учреждение "Кадистровая палата" по Санкт-Петербургу**  
(наименование органа кадастрового учета)

**КАДАСТРОВЫЙ ПАСПОРТ ЗЕМЕЛЬНОГО УЧАСТКА (выписка из государственного кадастра недвижимости)**  
23.08.2011 № 10984

1		Кадастровый номер 78:14:7680:68		2		Лист № 1		3		Всего листов 3		В.1	
4		Общие сведения		6		Дата внесения номера в государственный кадастр недвижимости: 23.08.2011							
5		Предельные номера: 78:14:7680:10											
7		Местоположение: г. Санкт-Петербург, Пулковская улица, дом 10, корпус 1, литера А											
8		Категория земель:											
8.1		Земли сельскохозяйственного назначения		Земли населенных пунктов		Земли промышленности, энергетики, транспорта, связи, радиовещания, телевидения, информатики, земли для обеспечения космической деятельности, земли обороны, безопасности и земли иного специального назначения		Земли особо охраняемых территорий и объектов		Земли лесного фонда		Земли водного фонда	
8.2		Земли населенных пунктов		Земли промышленности, энергетики, транспорта, связи, радиовещания, телевидения, информатики, земли для обеспечения космической деятельности, земли обороны, безопасности и земли иного специального назначения		Земли особо охраняемых территорий и объектов		Земли лесного фонда		Земли водного фонда		Земли запаса	
9		Разрешенное использование: для размещения жилого дома(жилых домов)											
10		Фактическое использование /характеристика деятельности/ —											
11		Площадь (кв.м): 11439		12		Кадастровая стоимость (руб.) 22946634		13		Удельный показатель кадастровой стоимости (руб./м²): 2006		14	
15		Сведения о правах: —										Система координат: МСК 64	
16		Особые отметки: На земельном участке не прошли кадастровый учет зоны особого режима использования: Охранная зона сетей связи и сооружений связи, Охранная зона подземных кабельных линий электропередачи.											
17													
18		Дополнительные сведения для регистрации прав на образованные земельные участки		18.1		Номера образованных участков: 78:14:7680:62, 78:14:7680:63, 78:14:7680:66, 78:14:7680:68, 78:14:7680:70, 78:14:7680:71, 78:14:7680:72, 78:14:7680:74		18.2		Номер участка, преобразованного в резу			
				18.3		Номера участков, подлежащих снятию							



Инженер 2-ой категории  
(наименование должности)

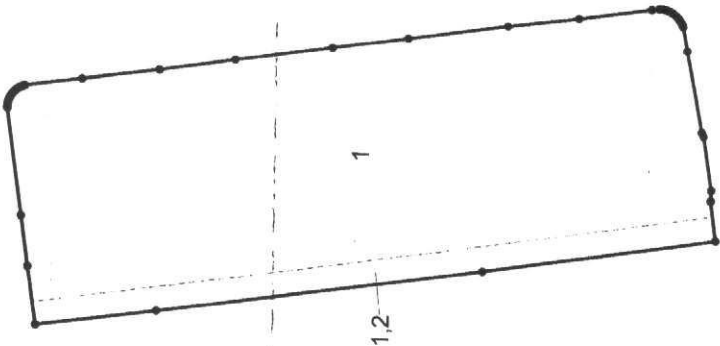
*(подпись)*

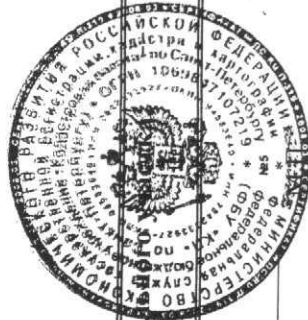
И.А.Золотаревич  
(инициалы, фамилия)

**КАДАСТРОВЫЙ ПАСПОРТ ЗЕМЕЛЬНОГО УЧАСТКА (выписка из государственного кадастра недвижимости)**

23.08.2011 № 10984

В.2

1	Кадастровый номер 78:14:7680:68	2	Лист № 2	3	Всего листов 3
4	План (чертеж, схема) земельного участка <div style="text-align: center; margin-top: 20px;">  </div>				
5	Масштаб <u>М 1:2000</u> Условные знаки: — граница земельного участка • поворотная точка	граница части земельного участка,			



Инженер 2-ой категории  
(наименование должности)


  
 И.А. Золотаревич  
 (инициалы, фамилия)

**КАДАСТРОВЫЙ ПАСПОРТ ЗЕМЕЛЬНОГО УЧАСТКА (выписка из государственного кадастра недвижимости)**

23.08.2011 г. № 10984

В.3

1		Кадастровый номер 78:14:7680:68		2	Лист № 3	3	Всего листов 3
4							
Сведения о частях земельного участка и обременениях							
№ п/п	Учетный номер части	Площадь (м <sup>2</sup> )	Характеристика	Лица, в пользу которых установлены ограничения			
1	2	3	4	5			
1	1	весь	Зона градостроительных ограничений	—			
2	2	1162	Охранная зона водопроводной сети	—			



Инженер 2-ой категории  
(наименование должности)

И.А.Золотаревич  
(инициалы, фамилия)

*(подпись)*  
(подпись)

